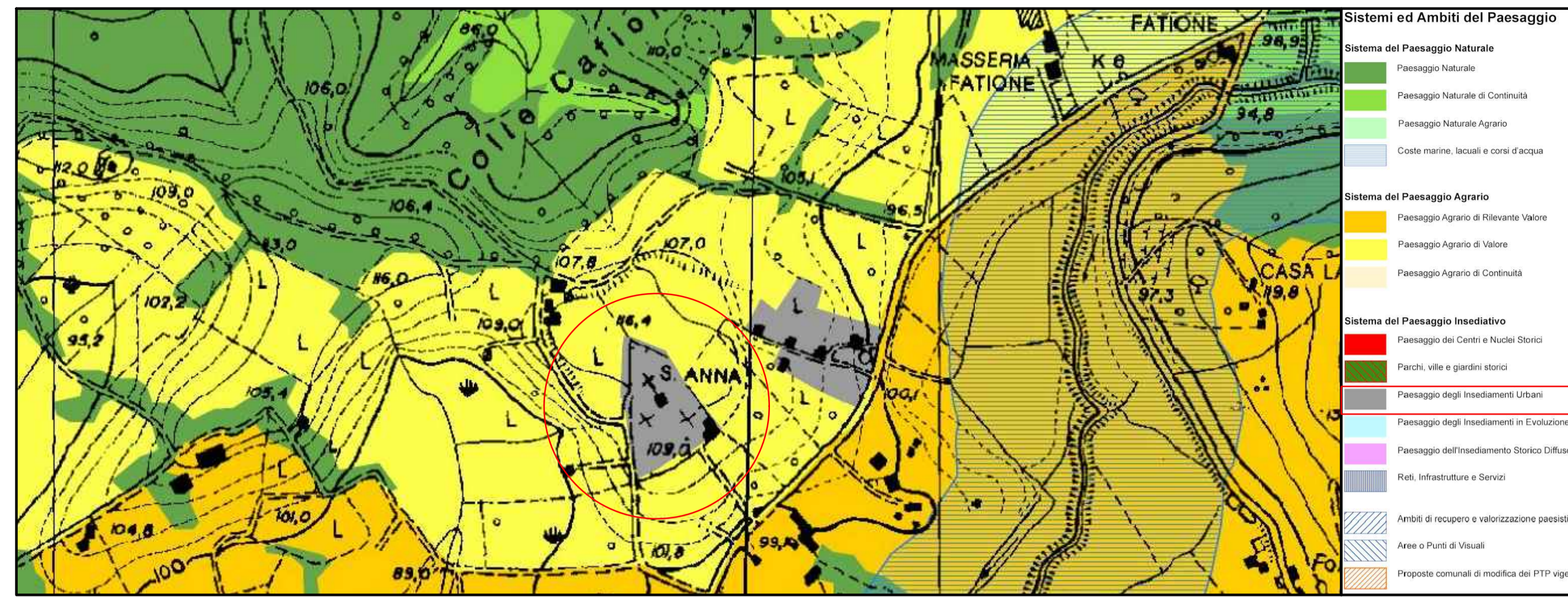
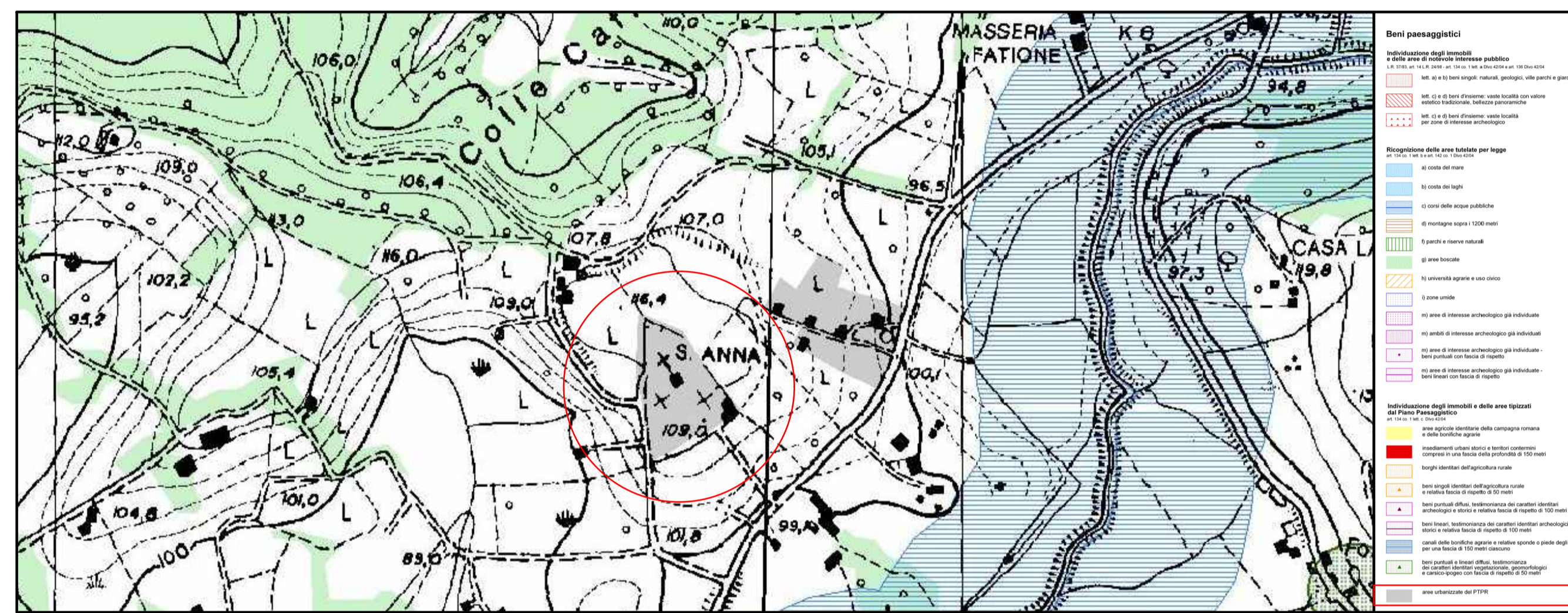


STRALCIO DI CTR  
scala 1:10000



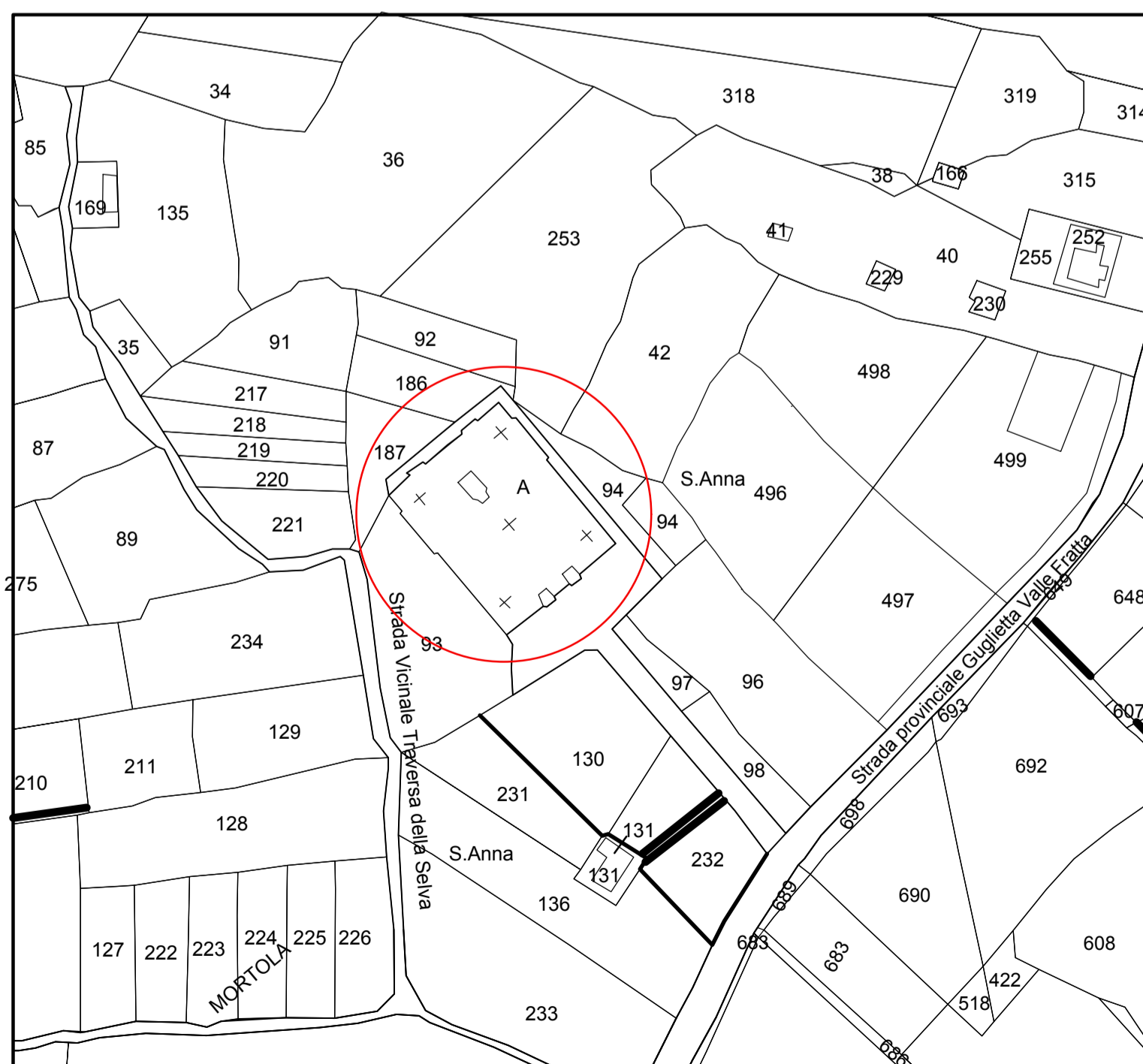
- Sistemi ed Ambiti del Paesaggio**
- Sistema del Paesaggio Naturale**
- Paesaggio Naturale
  - Paesaggio Naturale di Continuità
  - Paesaggio Naturale Agrario
  - Coste marine, lacuali e corsi d'acqua
- Sistema del Paesaggio Agrario**
- Paesaggio Agrario di Rilevante Valore
  - Paesaggio Agrario di Valore
  - Paesaggio Agrario di Continuità
- Sistema del Paesaggio Insediativo**
- Paesaggio dei Centri e Nuclei Storici
  - Parchi, ville e giardini storici
  - Paesaggio degli Insediamenti Urbani
  - Paesaggio degli Insediamenti in Evoluzione
  - Paesaggio dell'Insediamento Storico Diffuso
  - Reti, Infrastrutture e Servizi
  - Ambiti di recupero e valorizzazione paesistica
  - Aree o Punti di Visuali
  - Proposte comunali di modifica del PTPP vigenti

STRALCIO DI PTPR – TAV.A  
scala 1:5000



- Beni paesaggistici**
- Identificazione degli interventi
  - Identificazione delle aree tutelate per legge
  - Identificazione degli interventi e delle aree tutelate

STRALCIO DI PTPR – TAV.B  
scala 1:5000



STRALCIO DI MAPPA CATASTALE  
scala 1:2000  
AREA UBICATA IN ZONA AGRICOLA H1 – VINCOLO CIMITERIALE



FOTO AEREA

COMUNE DI AMASENO  
Provincia di FROSINONE

UFFICIO TECNICO  
SETTORE LL.PP.

Piano Regolatore Cimiteriale

TAVOLA 01

INQUADRAMENTO TERRITORIALE

DATA: GIUGNO 2019

PROGETTISTA: U.T.C. – Dott. Ing. Francesco BIANCHI